

Kortemark

provinciaal ruimtelijk uitvoeringsplan Site Braem nv

bestemmingsplan
ontwerp

alplanid: RUP_30000_213_00049_00002

juni 2017





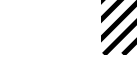












Stephaan Barbery
diensthoofd

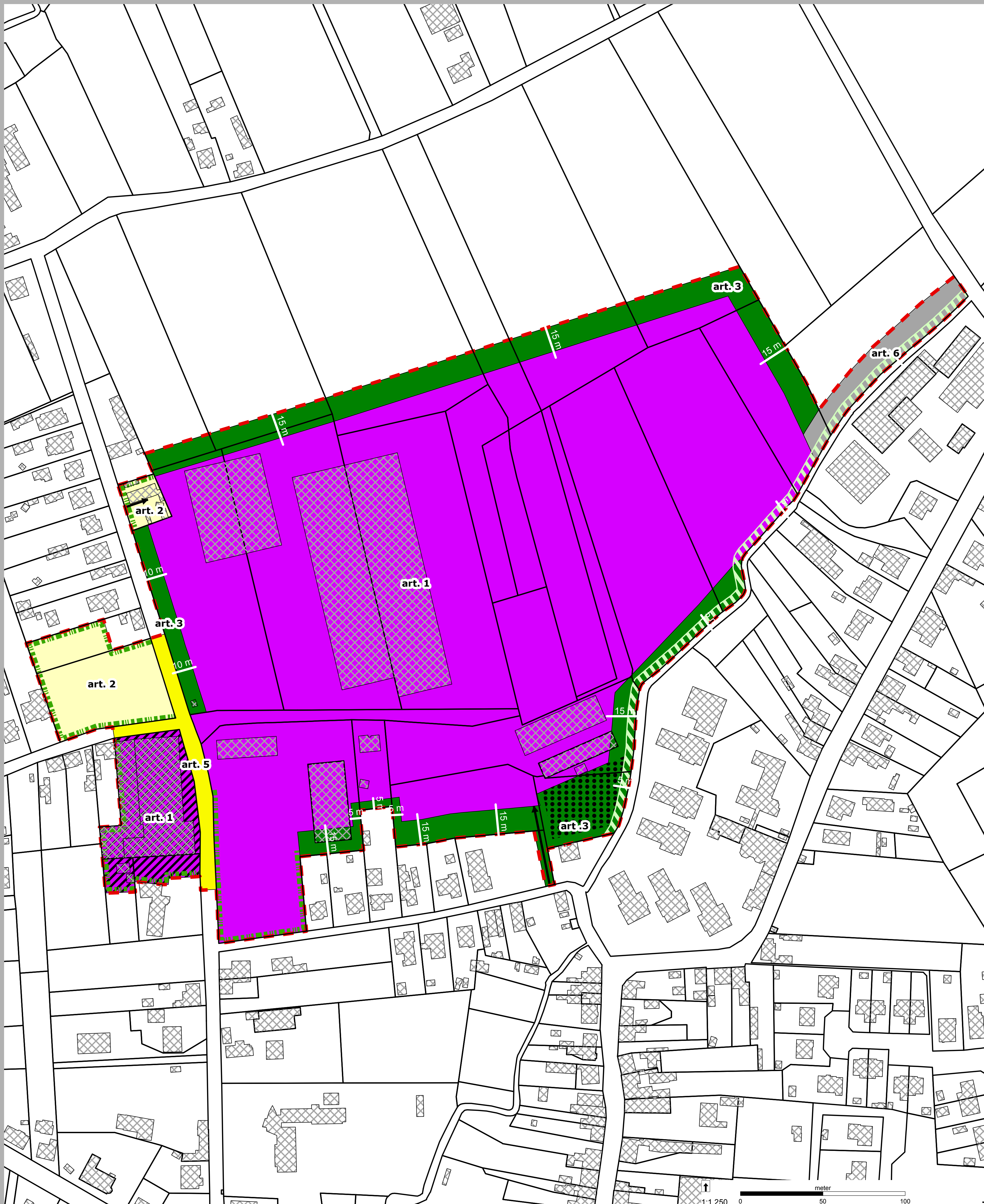
west-vlaanderen
provincie

Tim Van Beveren
Matthias Dobbels
projectcoördinator

dienst ruimtelijke planning - koning leopold III laan 41 - 8200 sint-andries - tel: 050.40.35.33 - fax: 050.40.33.76

-  contour PRUP
 -  gebouw
 -  perceel
 -  Art. 1 : Zone voor specifieke regionale bedrijvigheid
 -  Stapelen in open lucht niet toegelaten
 -  Art. 2 : Parkeerzone voor personenwagens
 -  onderbreking personenwagens
 -  Art. 3: Zone voor buffer
 -  doorgang voor langzaam verkeer
 -  Voorzieningen voor hemelwater
 -  onderhoudstrook waterloop
 -  Art. 4: Zone voor groenscherm
 -  Art. 5: Zone voor wegenis
 -  Art. 6: Zone voor industriële ontsluitingsweg
 -  onderhoudstrook waterloop
- Ondergrond: GRB (2016)

legende



gezien en definitief vastgesteld door de provincieraad
van West-Vlaanderen in de zitting van 22/06/2017

de provinciegriffier,
G. Anthierens

de voorzitter,
E. Spincemaille

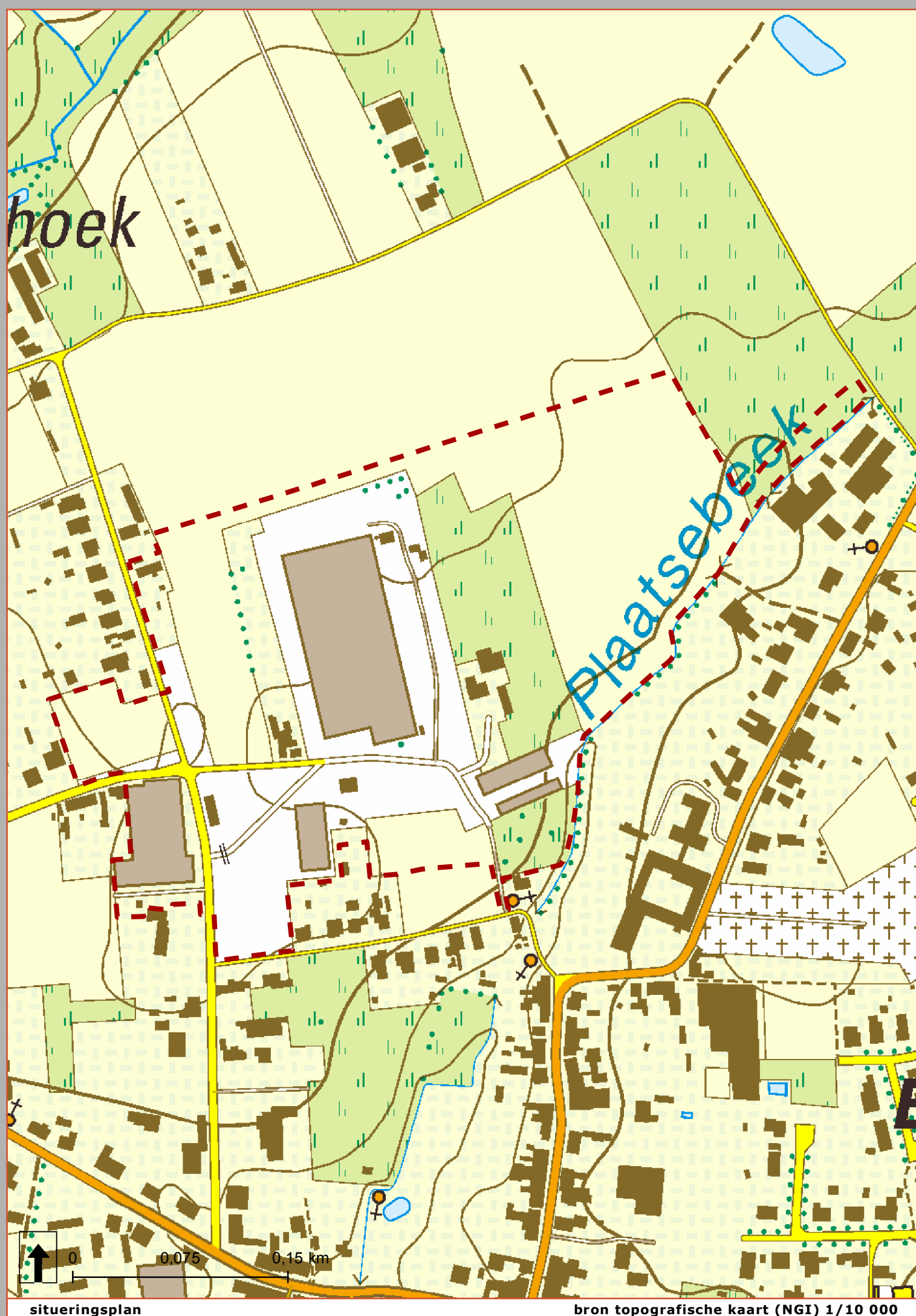
projectbegeleider,
Matthias Dobbels

projectcoördinator,
Tim Van Beveren

procedure

datum	verloop
23/04/2015	Beslissing opmaak
08/07/2016	Plenaire vergadering
27/10/2016	Voorlopige vaststelling
3/12/2016-31/1/2017	Openbaar onderzoek
22/06/2017	Definitieve vaststelling

verloop



situeringssplan

bron topografische kaart (NGI) 1/10 000