











c:\data\projectgebonden\223995\kopal_kortemark\223995_rup_kopal_03_pdr.dwg

Legende:

-  Bebouwing
-  Perceelsgrens
-  Grens RUP
-  Zonegrens
-  Zone voor specifieke regionale bedrijvigheid
-  Schermgroen
-  Deelzone met verbod tot stapelen
-  Zone voor buffering
-  Zone voor ontsluitingsweg
-  Ontsluiting


PROVINCIAAL RUIMTELIJK UITVOERINGSPLAN

KOPAL (KORTEMARK)

Kaart : Grafisch plan

Datum : 01/09/2007

Bron ..



Schaal: 1/2.000

