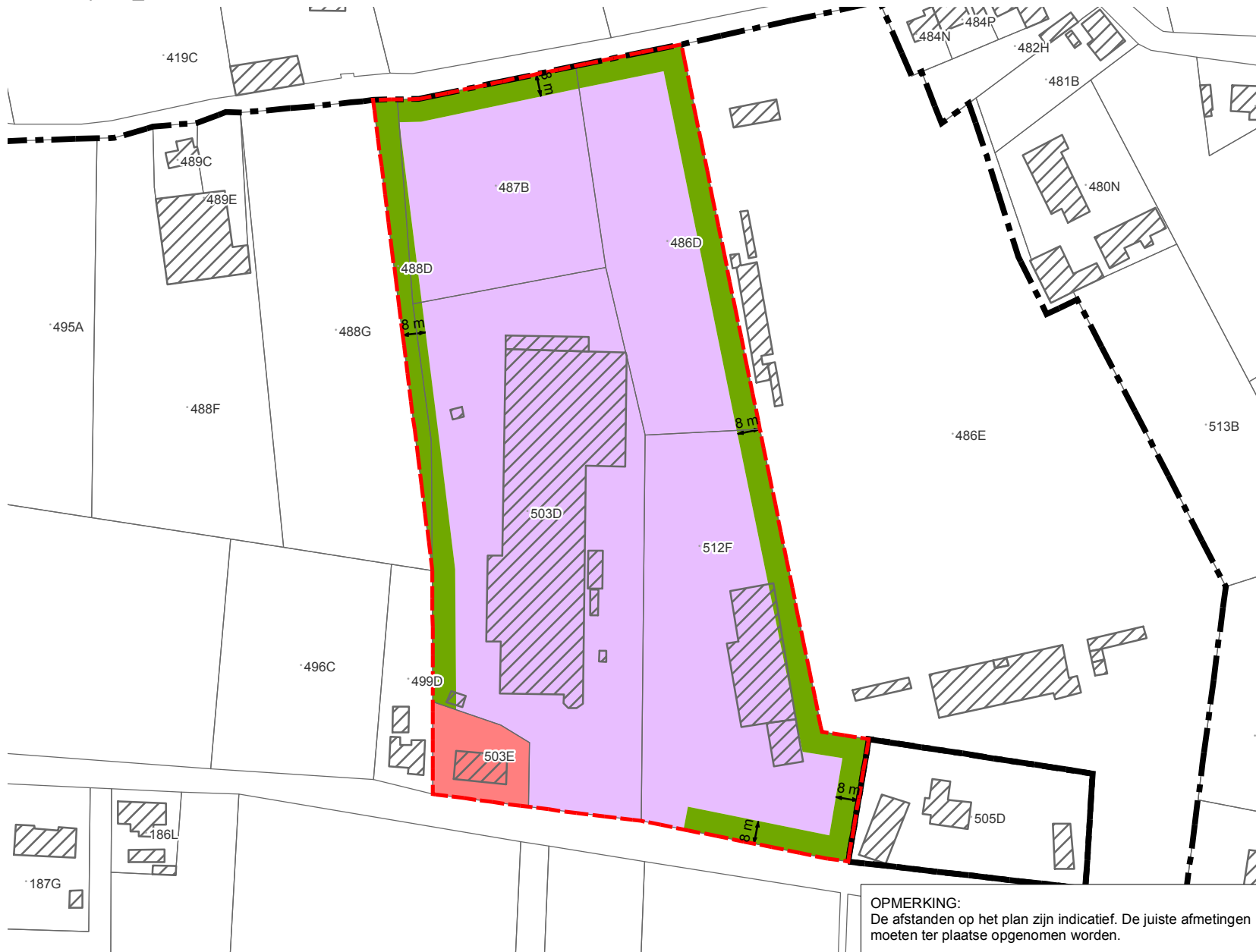


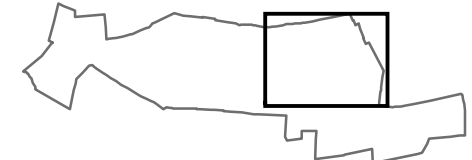
## Grafisch plan \_Deel-RUP 4: Shanks



### Legende

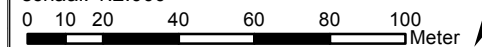
- Grens van het RUP
- Grens van het deel-RUP
- Art. 1: Zone voor bedrijvigheid
- Art. 2: Zone voor bedrijfswoning
- Art. 3: Zone voor groenbuffer

### Situering van het deel-RUP



datum: januari 2015

schaal: 1:2.000



**OPMERKING:**  
De afstanden op het plan zijn indicatief. De juiste afmetingen moeten ter plaatse opgenomen worden.